

Miejscowość: Chudoba  
Gmina: Lasowice Wielkie  
Powiat: kluczborski  
Województwo: opolskie







Obiekt: droga leśna 19a  
Inwestor: Nadleśnictwo Olesno  
Wiercenie wykonał: N.Chryst  
Dozor geologiczny: mgr inż. R.Chryst

System wiercenia: mech.-udar.

Rzędna: 0.00 m

Skala 1 : 25

Data wiercenia: 10-01-2020

Wiercenie	Głębokość zwiariadła wody	Stratygrafia	Profil litologiczny		Przelot	Opis litologiczny	Symbol gruntu	Wilgotność	Ilość wałeczkowań	Stan gruntu	Warstwa geotechniczna	grupa nośności	wysadzinowość						
	[m.p.p.t]		[m]											[m]					
	1	2	3	4	5	6	7	8	9	10	11	12	13						
		Nasyt	1.0			nasyp (piasek średni i humus), c.szary	n(Ps+H)	mw			I								
					0.30	nasyp (piasek drobny, humus i żużel), c.szaro-brązowy	n(Pd+H+Żł)												
		Czwartorzęd Pleistocen			0.60	piasek drobny, j.szary	Pd			P $\pi$	w	szg	IIa	G2	GW				
					0.90	piasek pylasty, brązowo-rdzawy													
					1.20	piasek pylasty, j.brązowy													
					1.60	piasek pylasty, j.brązowy													
					2.0		2.00												